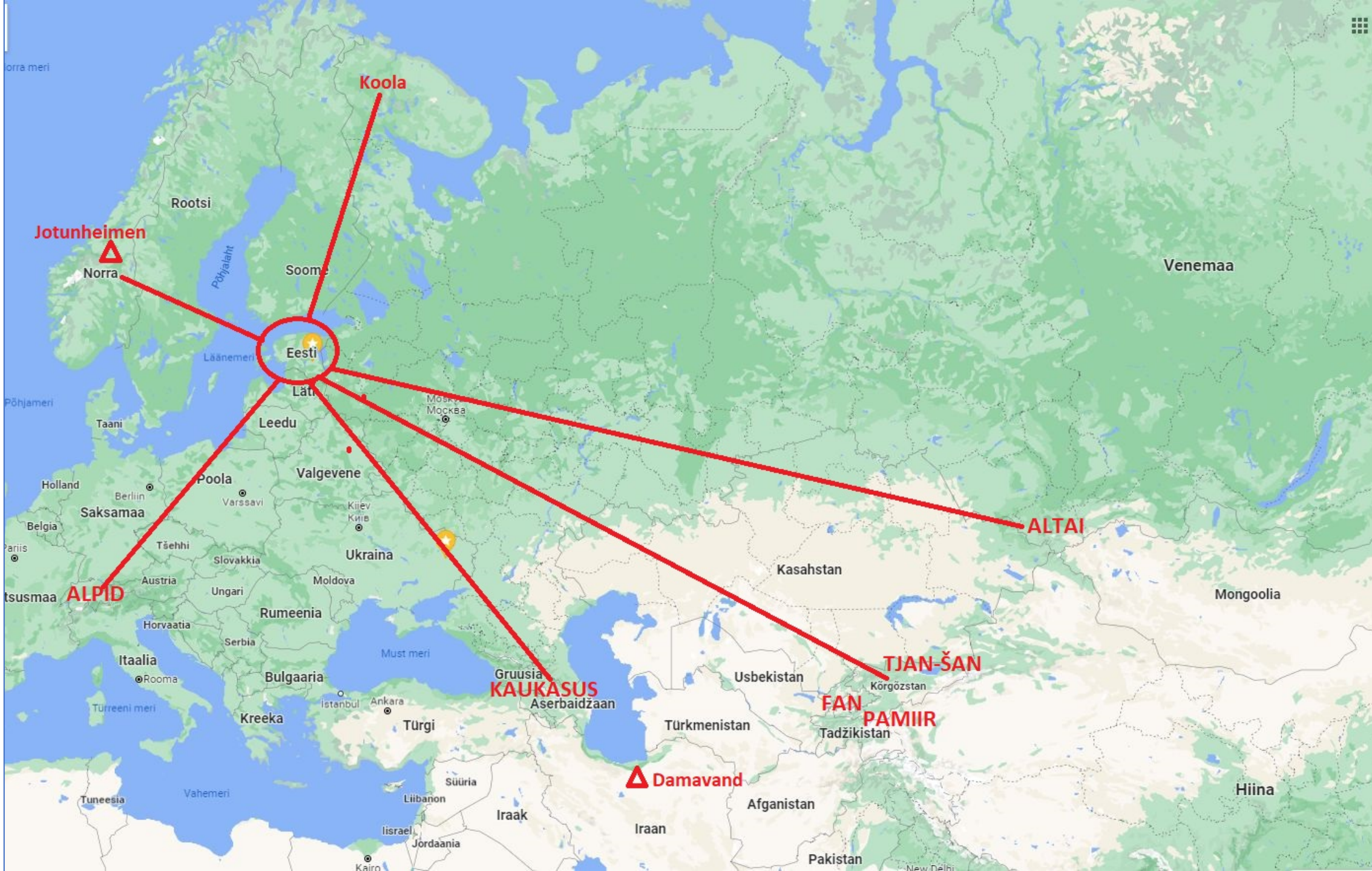


# Mägimatkad 1979 - 2019



- 1979: [Lääne-Kaukasus \(Gvandra\)](#) - mägi I (osavött)
- 1980: [Koola \(Luujavr\)](#) - suusa I (osavött)
- 1980: [Fan \(Pamiiri-Alai\)](#) - mägi II (osavött)
- 1981: [Põhja Tjan-Šan](#) - mägi III elem., katkestatud (osavött)
- 1982: [Kaukasus \(Baksan\)](#) - mägi I (juhtimine)
- 1982: [Elbruse Idatipp](#) - 2A tipumarsruut (osavött)
- 1983: [Põhja Tjan-Šan](#) - mägi III (osavött)
- 1984: [Lääne-Kaukasus \(Gvandra\)](#) - mägi II (juhtimine)
- 1985: [Tjan-Šan \(Kirgiisia\)](#) - mägi IV (osavött)
- 1986: [Pamiir](#) - mägi IV-V (osavött)
- 1988: [Kesk-Kaukasus \(Baksan-Bezengi-Dõhhsuu\)](#) - mägi IV (osavött)
- 1988: [Kesk-Kaukasus \(Digooria-Sugan\)](#) - mägi I (juhtimine)
- 1989: [Põhja Tjan-Šan](#) - mägi II (juhtimine)
- 1989: [Kesk Tjan-Šan \(Terskei, Ak-Šõirak\)](#) - mägi III (juhtimine)
- 1990: [Kesk-Kaukasus](#) - mägi III elem., 9 kuru + 3 tippu (osavött)
- 1994: [Kesk-Kaukasus](#) - mägi IV elem. (juhtimine)
- 1996: [Norra \(Jotunheimen\)](#) - mägi II (juhtimine)
- 2001: [Altai \(Katun, Beluhha\)](#) - mägi IV elem. (osavött)
- 2003: [Kesk-Kaukasus \(Bezengi\)](#) - mägi IV elem. (juhtimine)
- 2005: [Alpid \(Ortler, Monte Rosa, Mt.Blanc\)](#)
- 2007: [Svaneetia \(Gruusia\)](#) - mägi IV elem., katkestatud (juhtimine)
- 2009: [Terskei Alattoo \(Kõrgõzstan\)](#) - mägi IV (juhtimine)
- 2010: [Svaneetia II \(Gruusia\)](#) - mägi III elem. + Tetnuldi ja Laila tipp (juhtimine)
- 2012: [Alpid \(Zermatt, Monte Rosa\)](#) - mägi II (juhtimine) + Dufourspitze, Oberrothorn, Stockhorn, Matterhorn.
- 2013: [Fan \(Tadžikistan\)](#) - mägi IV elem. (juhtimine) + Energia ja Chintarga tipud
- 2015: [Alpid \(St.Niklaus, Zinal, Valtourneche\)](#) - mägi III elem (osavött) .
- 2016: [Pamiir \(Kõrgõzstan\)](#) - Lenini mäetipp (7134 m)
- 2017: [Pamiir \(Tadžikistan\)](#) - Ismoil Somoni (end. Kommunismi) tipp (7495 m)
- 2018: [Iraan, Albrosi mäed](#) - Damavand (5609 m) ja Touchal.
- 2018: [Tjan-Shan \(Kõrgõzstan\)](#) - Han Tengri tipp (7010), enne aklimat Ala Artshas
- 2019: [Kazbek \(Gruusia\)](#) - matk ja Kazbeki tipp (5033)



Koola

Jotunheimen

Norra

Eesti

Venemaa

ALTAI

ALPID

KAUKASUS

TJAN-ŠAN

FAN

PAMIIR

Damavand

Hiina



**1990**




**2015**

**Minu esimene mägitatk 1979.a.  
Kaukasuses (Gvandra piirkond)**




**1980 - Fani mäed  
(Tadžikistan)**




Tjan-Šan 1981  
(Körgözstan)



**Baksan-1982 ja Elbrus (5621)  
(Kaukasus, Venemaa)**



**Tjan-Šan 1983  
(Kazahstan ja Kõrgõzstan)**






**Digooria 1984  
(Venemaa, Kaukasus)**



**Kirgiisia 1985  
(Kõrgõzstan)**



**Pamiir 1986  
(Tadžikistan)**



**Kaukasus 1988  
(Venemaa + Gruusia)**



**Digooria 1988**  
**(Venemaa, Põhja-Osseetia,**  
**Kaukasus)**




**Põhja Tjan-Šan 1989  
(Kazahstan ja Kõrgõzstan)**



# Ak Šöirak 1989 (Körgözstan, Tjan-Šan)



# Kaukasus 1990 (Venemaa, Kabardiini-Balkaaria)





**Kaukasus 1994  
(Venemaa, Kabardiini-Balkaaria)**



# Jotunheimen 1996 (Norra)



# Altai 2001 (Venemaa)



**Bezengi 2003  
(Venemaa,  
Kaukasus)**



# Alpid 2005 (Itaalia)



# Svaneetia 2007 (Gruusia, Kaukasus)



# Terskei 2009 (Körgözstan, Tjan-Šan)



# Svaneetia 2010 (Gruusia, Kaukasus)





# Alpid 2012 (Šveits)

Dufourspitze (4634)

Matterhorn (4478)



# Fan 2013 (Tadžikistan)

Energia tipp (5120) ja Chimtarga tipp (5487)



# Alpid 2015 (Šveits)



# 2016 – Lenini mäetipp (7134) (Kõrgõzstan, Pamiir)



**2017  
Ismoili Somoni  
mäetipp (7495)  
(Tadžikistan, Pamiir)**

[Video](#) (11:35)



# 2018 : Iraan, Damavandi tipp (5609 m)

[Video](#) (1:01)



# 2018 - Han Tengri (7010) (Kõrgõzstan, Tjan-Šan)

[Video](#) (0:44)



# Kazbek 2019 (Gruusia, Kaukasus)

